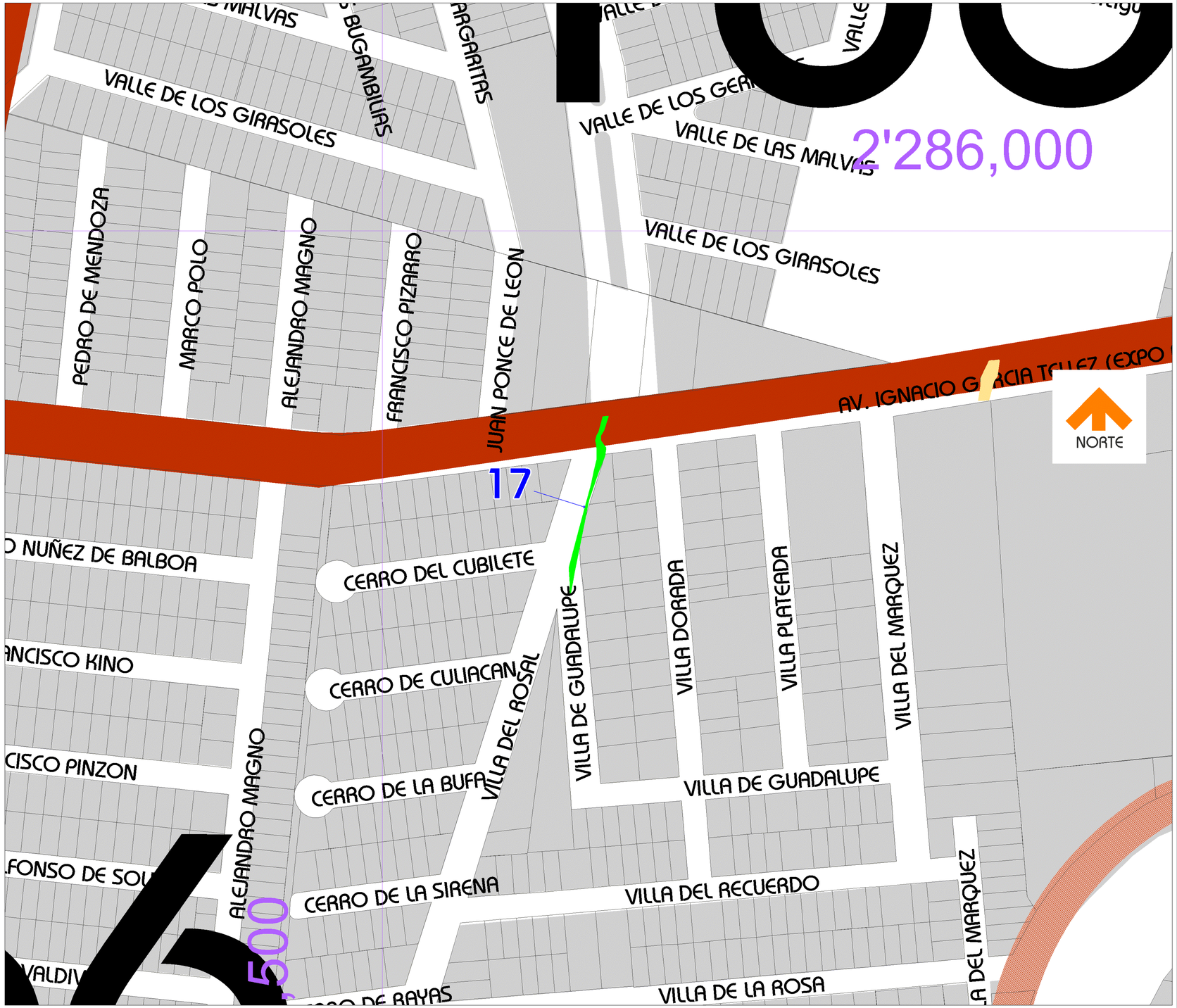

PROGRAMA MUNICIPAL DE DESARROLLO URBANO Y ORDENAMIENTO ECOLOGICO TERRITORIAL

SIMBOLOGIA:

FALLAS GEOLOGICAS:

- 01.- PRADERA
- 02.-COTERO
- 03.- REFORMA
- 04.- UPI
- 05.- PRONASOL
- 06.- PUENTE DE GUADALUPE
- 07.- EL NIDO
- 08.- JARDINES DE LA HACIENDA
- 09.- BIMBO
- 10.- PLAN VIVIRA
- 11.- COLONIA MORELOS
- 12.- VALLE DEL SOL
- 13.- FLORESTA
- 14.- SAN ISIDRO
- 15.- OLIVOS
- 16.- RANCHO GRANDE
- 17.- COLON
- 18.- GARCIA TELLEZ
- 19.- HACIENDA LA VIRGEN
- 20.- CINVESTAV
- 21.- FLORES MAGON SUR
- 22.- LA HUERTA

CARTOGRAFIA BASICA:

- LIMITE MUNICIPAL OFICIAL
- TRAZA URBANA
- UNIDAD DE GESTION AMBIENTAL Y TERRITORIAL
- ESTRUCTURA VIAL
- CAUCES HIDRAULICOS
- VIA FERREA

Falla Geológica: 17.- COLON

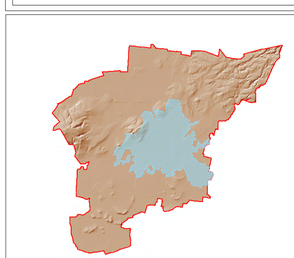

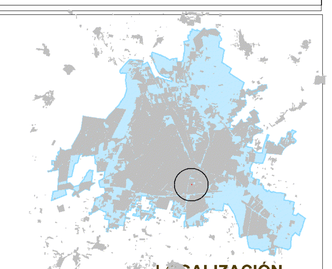

2014

CIUDAD

Instituto Municipal de Planeación IRAPUATO

IRAPUATO CIUDAD DE ACCIONES

H. AYUNTAMIENTO DE IRAPUATO 2012-2015